

Veszélyhelyzeti indokolás

A rendelet tárgya nem tartozik a katasztrófavédelemről és a hozzá kapcsolódó egyes jogszabályok módosításáról szóló 2011. évi CXXVIII. törvény 46.§ (4) bekezdésében meghatározott azon esetek közé, melyeknél a Katasztrófavédelmi törvény a polgármester feladat-és hatáskörének a gyakorlását veszélyhelyzetben korlátozná.

46.§ (4) „Veszélyhelyzetben a települési önkormányzat képviselő-testületének, a fővárosi, megyei közgyűlésnek feladat- és hatáskörét a polgármester, illetve a főpolgármester, a megyei közgyűlés elnöke gyakorolja. Ennek keretében nem foglalhat állást önkormányzati intézmény átszervezéséről, megszüntetéséről, ellátási, szolgáltatási közzeteiről, ha a szolgáltatás a települést is érinti.”

A közterületi képfeltevők elhelyezésére, illetve a felvételek felhasználására és az adatkezelésre vonatkozó rendelkezéseket a rendőrségről szóló 1994. évi XXXIV. törvény 42–42/A. §-ai, valamint a közterület-felügyeletről szóló 1999. évi LXIII. törvény (a továbbiakban: Ktftv.) 7–7/A. §-ai irányadók.

Ezek mindkét szervezetet feljogosítják a képfeltevők elhelyezésére, üzemeltetésére, a megfigyelt közterületek kijelöléséről az önkormányzat dönt. A rendelkezések kitérnek a felvételek kezelésének határidejére, felhasználásuk, illetve továbbításuk célhoz kötöttségére.

Emellett több, adatvédelmi szempontból garanciális követelményt támasztanak a rendszer működésével kapcsolatban. Ilyen például, miszerint a képfeltevők által megfigyelt területre belépők tájékoztatását elősegítő módon figyelemfelhívó jelzést, ismertetést kell elhelyezni az érintett helyszíneken, továbbá, hogy a képfeltevők elhelyezéséről és a megfigyelt közterületekről a honlapon is tájékoztatást kell adni.

Az általános jogszabályi háttérként szolgáló, az információs önrendelkezési jogról és az információszabadságról szóló 2011. évi CXII. törvény alkalmazandó.

Mindezek alapján a rendeletben való polgármesteri döntés az Mötv. 9.§-ában meghatározott jóhiszemű és megfelelő joggyakorlás elvével összhangban áll, a veszélyhelyzethez mérten is szükséges és arányos, nem haladja meg a veszélyhelyzetre való indokolt reagálóképesség feltételét biztosító mértéket. A döntés az állampolgárok biztonságérzetének a növelése, a jogsértések visszaszorítása, illetve a bűnmegelőzés mellett a rendőrség bűnüldöző tevékenységének támogatása is ezt a megállapítást támasztja alá.

Mátészalka, 2021. március 04.

Dr. Hanusi Péter sk.
polgármester

MÁTÉSZALKA VÁROS ÖNKORMÁNYZATA

Polgármesterének

Mátészalka, Hősök tere 9.

Tel.: 44/501-358 Fax.: 501-360

E-mail: polgarmester@mateszalka.hu

Száma: 577-1/2021.

ELŐTERJESZTÉS

- A Képviselő-testülethez -

A közterületi térfigyelő rendszerről szóló 14/2016. (V.05.) önkormányzati rendelet módosításáról

Tisztelt Képviselő-testület !

Önkormányzatunk 2016. évben alkotott rendeletet a városi közterületi térfigyelő rendszerről. A közterületi térfigyelő rendszerben – rendeleti szabályozás keretében – jelenleg 22 helyszínen összesen 47 db. térfigyelő kamera működik. A térfigyelő rendszer - Mátészalka, a Fény Városa - TOP-2.1.2-15-SB1-2017-00029 azonosító számú pályázat keretén belül - a Szalkay László tér megfigyelésére kerültek kiépítésre. A térfigyelő rendszer bővítése során további 4 kamera került beszerzésre és beüzemelésre, valamint a Bencsi közben az önkormányzati bérlakások és a közterület megfigyelésére kiépített rendszert leszereltük, mivel a bérlakások lebontásra kerültek, ezért a felszabadult térfigyelő kamera a Polgármesteri Hivatal falára került felszerelésre.

A kiépített kamerarendszer az alábbi területek megfigyelést szolgálják:

Szalkay László tér	4	játszóter és parkírozók
Mátészalkai Polgármesteri Hivatal	1	Kölcsey és Kazinczy kereszteződés

A közterületi képfelvevők elhelyezésére, illetve a felvételek felhasználására és az adatkezelésre vonatkozó rendelkezéseket a rendőrségről szóló 1994. évi XXXIV. törvény 42–42/A. §-ai, valamint a közterület-felügyeletről szóló 1999. évi LXIII. törvény (a továbbiakban: Kftfy.) 7–7/A. §-ai irányadók. Ezek mindkét szervezetet feljogosítják a képfelvevők elhelyezésére, üzemeltetésére, a megfigyelt közterületek kijelöléséről az önkormányzat dönt. A rendelkezések kitérnek a felvételek kezelésének határidejére, felhasználásuk, illetve továbbításuk célhoz kötöttségére. Emellett több, adatvédelmi szempontból garanciális követelményt támasztanak a rendszer működésével kapcsolatban. Ilyen például, miszerint a képfelvevők által megfigyelt területre belépők tájékoztatását elősegítő módon figyelemfelhívó jelzést, ismertetést kell elhelyezni az érintett helyszíneken, továbbá, hogy a képfelvevők elhelyezéséről és a megfigyelt közterületekről a honlapon is tájékoztatást kell adni. Az általános jogszabályi háttérként, az információs önrendelkezési jogról és az információszabadságról szóló 2011. évi CXII. törvény alkalmazandó.

A fentiekre tekintettel szükséges a közterületi térfigyelő rendszerről szóló 14/2016. (V.05.) önkormányzati rendelet módosítása.

Mátészalka, 2021. március 04.


Dr. Hanusi Péter
polgármester



MÁTÉSZALKA VÁROS ÖNKORMÁNYZATA
POLGÁRMESTERÉNEK
.../2021. (.....)

önkormányzati rendelete

**A közterületi térfigyelő rendszerről szóló 14/2016. (V.05.) önkormányzati rendelet
módosításáról**

Magyarország Kormánya a veszélyhelyzet kihirdetéséről és a veszélyhelyzeti intézkedések hatálybalépéséről szóló 27/2021. (I.29.) számú Kormányrendeletében, 2021. február 8. napjától, Magyarország egész területére veszélyhelyzetet hirdetett ki az élet- és vagyónbiztonságot veszélyeztető tömeges megbetegedést okozó SARS-CoV-2 koronavírus világjárvány következményeinek elhárítása és a magyar állampolgárok egészségnek és életének megóvása érdekében. Az Országgyűlés e rendelet hatályát a koronavírus-világjárvány elleni védekezésről szóló 2021. évi I. törvénnyel 2021. február 22. napján 90 nappal meghosszabbította.

A katasztrófavédelemről és a hozzá kapcsolódó egyes törvények módosításáról szóló 2011. évi CXXVIII. törvény 46. § (4) bekezdése szerint veszélyhelyzetben a települési önkormányzat képviselő-testületének, a fővárosi, megyei közgyűlésnek feladat- és hatáskörét a polgármester, illetve a főpolgármester, a megyei közgyűlés elnöke gyakorolja. Ennek keretében nem foglalhat állást önkormányzati intézmény átszervezéséről, megszüntetéséről, ellátási, szolgáltatási körzeteiről, ha a szolgáltatás a települést is érinti.

A Polgármester

az Alaptörvény 32. cikk (2) bekezdésében meghatározott eredeti jogalkotói hatáskörében, a közterület–felügyeletről szóló 1999. évi LXIII. törvény 1. § (6) bekezdésében, valamint a Magyarország helyi önkormányzatairól szóló 2011. évi CLXXXIX. törvény 13. § (1) bekezdés 17. pontjában meghatározott feladatkörében eljárva a közterületi térfigyelő rendszerről szóló 14/2016. (V.05.) önkormányzati rendelet (továbbiakban Rendelet) módosítására a következőket rendeli el:

1.§ A Rendelet 1. melléklete helyébe jelen rendelet 1. számú melléklete lép.

2.§ A rendelet a kihirdetést követő napon lép hatályba.

Dr. Hanusi Péter
polgármester

Dr. Takács Csaba
jegyző

1 Melléklet a/2021.(.....) önkormányzati rendelethez

„1.Melléklet a 14/2016.(V.05.) önkormányzati rendelethez”

Sorsz.	Térfigyelő rendszer telepítésének helyszínei	Kamerák (db)	Megfigyelt terület
1.	Újtelep	2	Baross u. 1-3. sporttelep: nagy futballpálya (1 db kamera), extrém sport aszfaltozott pálya és játszótér (1 db kamera)
2.	Korona tér- Október 23 tér közti terület	1	Hulladékgyűjtő sziget
3.	Október 23 tér-Báthory tér közti terület	1	Hulladékgyűjtő sziget
4.	Nyár utca	1	Északi lakótelepi játszótér
5.	Ifjúság tér	1	Játszótér és park
6.	Keleti lakótelep	2	Játszótér (1 db kamera), műfüves pálya (1 db kamera)
7.	Báthory tér	1	Játszótér
8.	Korona tér	1	Játszótér
9.	Október 23 tér	1	Játszótér
10.	Kölcsey park	15	Kölcsey par területe, parkolók
11.	Kölcsey u.- Eötvös u. kereszteződés	2	kereszteződés
12.	Nagykárolyi u. – Szalkay L. u. kereszteződés	1	kereszteződés
13.	Tompa M. u.	2	repülőhíd
14.	Kölcsey u. – Seregély u. sarok	1	kereszteződés
15.	MÁV állomás	4	Főbejárat
16.	Bajcsy u.- Alkotmány u. keleti oldal	1	kereszteződés

17.	Bajcsy u.- Alkotmány u. nyugati oldal	2	kereszteződés
18.	Zöldfa u. – Szalkay L. u.	2	kereszteződés
19.	Szalkay L. u. busz megállókkal szemben	1	busz megálló
20.	Kossuth tér	2	Kossuth téri kereszteződés
21.	Dózsa Gy u.- Kocsordi u. (49 sz. főút)	2	kereszteződés
22.	Szalkay László tér	4	játszóter és parkírozók
23.	Mátészalkai Polgármesteri Hivatal	1	Kölcsey és Kazinczy kereszteződés

INDOKOLÁS

A közterületi térfigyelő rendszerről szóló 14/2016. (V.05.) önkormányzati rendelet módosításáról szóló .../2021. (.....) önkormányzati rendelethez

ÁLTALÁNOS INDOKOLÁS

Mátészalka Város Önkormányzatának Képviselő-testülete (a továbbiakban Testület) tárgyban a Közterületi Térfigyelő Rendszerről szóló 14/2016. (V.05.) számú önkormányzati rendelet megalkotásával és elfogadásával döntött Mátészalka Város Közigazgatási területén történő – Mátészalka Város Önkormányzata tulajdonában lévő – kamerarendszer felállításáról és üzemeltetéséről.

A rendelet általi felhatalmazást követően kiépítésre került a városi térfigyelő rendszer, amely jelenleg 22 helyszínen 47 darab térfigyelő kamerát üzemeltet.

A térfigyelő kamerarendszer hasznossága az elmúlt öt esztendőben a gyakorlatban is beigazolódott: az állampolgárok biztonságérzetének a növelése, a jogsértések visszaszorítása, illetve a bűnmegelőzés mellett a rendőrség bűnüldöző tevékenységének támogatása is ezt a megállapítást támasztja alá. Több esetben a városi kamerarendszer felvételeinek a rendőrség részére történt átadásával járul hozzá az Önkormányzat a rendőrségi nyomozás hatékonyságához, ami a város közbiztonságának javulását eredményezte.

A térfigyelő rendszer bővítése során további 4 kamera került beszerzésre és beüzemelésre, valamint a 1 db kamera áthelyezésre került sor. A fentiekre tekintettel szükséges a közterületi térfigyelő rendszerről szóló 14/2016. (V.05.) önkormányzati rendelet módosítása.

RÉSZLETES INDOKOLÁS

az 1. §-hoz

A kiépített kamerarendszer miatt megfigyelt terület a Szalkay László téren belül a játszótér és parkírozók, valamint a Bencsi közben az önkormányzati bérlakások és a közterület megfigyelésére kiépített rendszert a bérlakások lebontás miatt került leszerelésre, ezért a felszabadult térfigyelő kamera a Polgármesteri Hivatal falára került felszerelésre a hivatal előtti Kölcsey és Kazinczy utak kereszteződésnek megfigyelésére és emiatt vált szükségessé a rendelet mellékletének módosítása.

az 2. §-hoz

A hatályba lépésről rendelkezik.

Tájékoztató az előzetes hatásvizsgálat eredményéről

Rendelet-tervezet címe	a közterületi térfigyelő rendszerről szóló 14/2016. (V.05.) önkormányzati rendelet módosításáról			
Rendelet-tervezet valamennyi hatása, különösen				
Társadalmi gazdasági hatás	Költségvetési hatás	Környezeti, Egészségügyi következmények	Adminisztratív terheket befolyásoló hatás	Egyéb hatás
nem releváns	nem releváns	nem releváns	nem releváns	nem releváns
A rendelet megalkotásának szükségessége a kamerák fellelhetőségének aktualizálása.				
A rendelet megalkotásának elmaradása esetén várható következmények. A rendelet nem tartalmazza a kamerák aktuális helyszínét.				
A rendelet alkalmazásához szükséges feltételek				
személyi	szervezeti	tárgyi	pénzügyi	egyéb
Már meglévő ügyintézői háttér	Rendelkezésre áll	Rendelkezésre áll	Rendelkezésre áll	Rendelkezésre áll




VÉLEMÉNYLAP AZ ELŐTERJESZTÉSEKHEZ

ELŐTERJESZTÉS CÍME, TÉMÁJA, IKTATÓSZÁMA: 577-1/2021.

**Előterjesztés a közterületi térfigyelő rendszerről szóló 14/2016. (V.05.) önkormányzati
rendelet módosításáról**

Előterjesztés készítéséért felelős(ök): Pankotai László Műszaki Irodavezető

Előterjesztés véleményezése:

NÉV: Potosné Dr. Kovács Zsuzsanna Aljegyző	VÉLEMÉNY, MEGJEGYZÉS: 
NÉV:	VÉLEMÉNY, MEGJEGYZÉS:
NÉV:	VÉLEMÉNY, MEGJEGYZÉS:
NÉV:	VÉLEMÉNY, MEGJEGYZÉS:
NÉV:	VÉLEMÉNY, MEGJEGYZÉS:
NÉV:	VÉLEMÉNY, MEGJEGYZÉS:
NÉV:	VÉLEMÉNY, MEGJEGYZÉS:
Előterjesztést ellenőrizte:  Ellenőrzés időpontja: 2021. 03.24	Előterjesztést jóváhagyta:  Ellenőrzés időpontja: 2021.